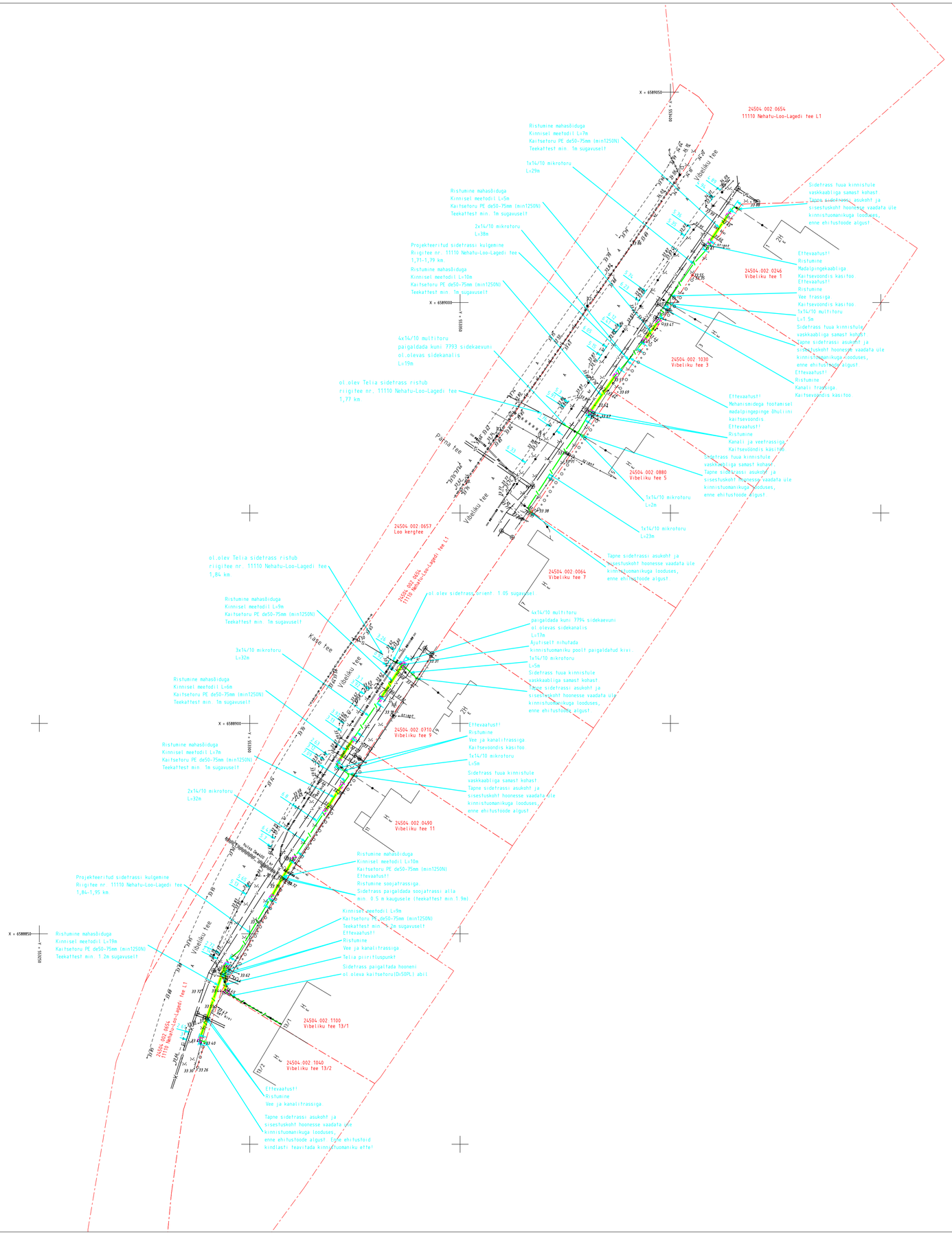

Projekteeritud haljastuse taastamine
11110 Nehatu-Loo-Lagedi tee km 1,77

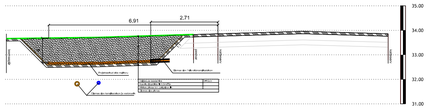

Projekteeritud haljastuse taastamine
11110 Nehatu-Loo-Lagedi tee km 1,84

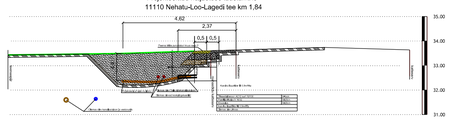

Märkused

1. Projekti koostamisel oli aluseks Kirjanurk OÜ poolt 09.02.2023 koostatud töö nr. 9236G.
2. Koordinaadid L-EST 97 koordinaatide süsteemis. Kõrgused EH2000 süsteemis.
3. Sidetrassi paigaldussügavus riigitee maaüksusel on 1,0m ja mahasõidul min. 1,0m, v.a.

4. Tööde teostamisel tuleb lähtuda liinirajatiste kaitsevööndis tegutsemise eeskirjast.
5. Töid tuleb teostada vastavalt kõikidele kehtivatele seadustele, normidele, sdandarditele, nõuetele ja tehnoloogiatele.
6. Enne ehitustööde alustamist määrata olemasolevate kommunikatsioonide täpsed sügavused.
7. Peale tööde lõppu ühendada trassi paigaldusjälg ja taastada eelnev olukord
8. Korrastada ja taastada riigiteemaal haljastus kasvumulla ja murukülviga vastavalt
"Teetööde tehniliste kirjeldustexpeatükkis nr 9-Maastikukujundustööd" toodud kvaliteedinõuetele.

Taastatav haljasala

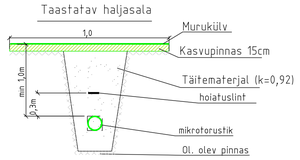

TINGMÄRGID

- KATASTRIÜKSUSTE PIIRID
- PROJEKTEERITUD MIKROTORU PINNASES
- PROJEKTEERITUD KAITSETORU PE de50-75mm (min1250N) KINNISEL LÄBIMINEKUL
- PROJEKTEERITUD MARKERPALL
- PUURIMISKAEVIK
- OLEMASOLEV SIDE KAABLIKANALISATSIOON
- PIIRITLUSPUNKT

MÄRKUSED:
Kõrgused EH2000 süsteemis
Koordinaadid L-EST97 süsteemis
Plaanil kajastatud piirid Maa-ameti andmete põhjal seisuga 16.03.2023 (kihil "PIIR" esitatud piirjoonte asukohad on informatiivsed)

Töö nr. 9236P		Objekt: Jõelähtme vald Loo alevik Vibeliku ja Kaare tee Telia sideühendus			koostatud: 24.03.2023
Objekti aadress		Mõõtkava 1:500	Leht 1	Lehti 1	fail: 9236P Joonis
Koostas	L.Harzia	Joonis: Siderajatiste projekt			
Kontrollis	H.Jurmann				

Kirjanurk
EEG000316, 686 MA-k
TEL003987
Hiievälja tee 20 Oru küla
Kose vald Harju maakond
Tel: +37257503312